

Gemeente Overijse

Joseph Kumpsstraat zn

PROCES-VERBAAL VAN OPMETING EN VERDELING

Het jaar tweeduizend en twintig, de achtste januari

Wij ondergetekenden,

Dirk De Loecker en Jens Mertens (LAN 171710), handelend onder de bvba PLAN+, met kantoor te 1750 Lennik, Assesteenweg 199 en handelend in opdracht van consorten Van Daele, verklaren te zijn overgegaan tot het opmeten, verdelen en afpalen van:

Lot 1 :

Een perceel grond, gelegen te 3090 Overijse, Joseph Kumpsstraat zn, gekadastreerd of geweest zijnde te Overijse, afdeling 6, Overijse, sectie L, **deel nr. 662H5**. Het lot is bedoeld om afgestaan te worden aan het openbaar domein van de gemeenteweg. Het lot is op hierna volgend grondplan aangeduid in **gele** tint en heeft een oppervlakte volgens meting van **EENENTWINTIG centiare (21ca)**.

Lot 2 :

Een perceel grond, gelegen te 3090 Overijse, Joseph Kumpsstraat zn, gekadastreerd of geweest zijnde te Overijse, afdeling 6, Overijse, sectie L, **deel nr. 662H5**. Het lot maakt deel uit van een vergunning voor het verkavelen van gronden, verleend door de bestendige deputatie van de provincie Vlaams-Brabant in zitting van 26-04-2018 (ref. RMT-VGN-BB-2015-0025-DEP-04). Het lot is op hierna volgend grondplan aangeduid in **groene** tint en heeft een oppervlakte volgens meting van **ZES are VIJFTIEN centiare (6a 15ca)**.

Het grondplan is opgemaakt op basis van een topografische meting, aangevuld met gegevens van metingsplannen en kadastrale mutatieschetsen.

Aldus opgemaakt te Lennik op bovenstaande datum, in drievoud, om te dienen als naar recht.



Dirk De Loecker
zaakvoerder PLAN+



Jens Mertens
landmeter-expert (LAN 171710)

Provincie Vlaams-Brabant

Gemeente Overijse




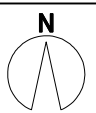
Joseph Kumpsstraat zn

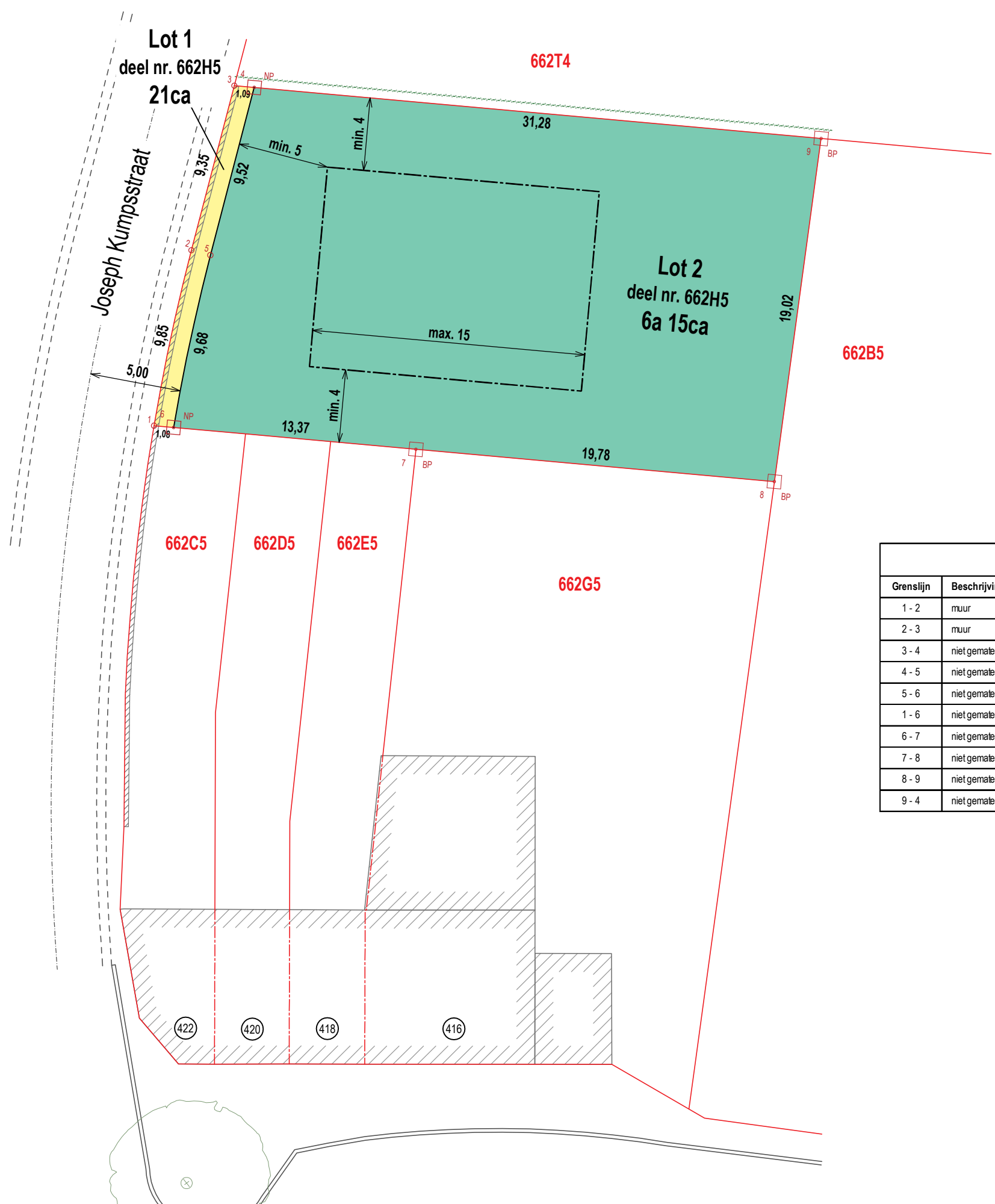
Afdeling 6, sectie L, nr. 662H5

PROCES-VERBAAL VAN OPMETING EN VERDELING

LEGENDE

- | | | | |
|---|---------------------|---|----------------------------|
|  | Bestaande grenslijn |  | Bestaande grensmaal |
| 662E5 | Kadastraal nummer |  | Theoretische grensmaal |
|  | Nieuwe grenslijn |  | Niet gematerialiseerd punt |
| | |  | Nieuwe grensmaal |
| | |  | Merkpunt |

OPDRACHTGEVER		REFERENTIENUMMER PLAN (AAPD)	23546/10191
Consorten Van Daele p/a bv bvba Verhaegen, Busschaert & Pierre Geassocieerde notarissen J.B. Dekeyserstraat 40 3090 Overijse			
ONTWERPER			
		AANGEPAST	DATUM
 Dirk De Loecker Ruimtelijk planner		DOSSIER	BLADNR.
 Jörgen Van der Aa Ruimtelijk planner		2014-1079	01/01
		DATUM	
		08-01-2020	
		SCHAAL	
		1/250	
			



BESCHRIJVING VAN DE GRENSLIJNEN		
Grenslijn	Beschrijving	Verantwoording
1 - 2	muur	PV van opmeting / landmeter Van Dongen / 04-06-2013
2 - 3	muur	PV van opmeting / landmeter Van Dongen / 04-06-2013
3 - 4	niet gematerialiseerd	PV van opmeting / landmeter Van Dongen / 04-06-2013
4 - 5	niet gematerialiseerd	Verkavelingsvergunning RMT-VGN-BB-2015-0025-DEP-04 / 26-04-2018
5 - 6	niet gematerialiseerd	Verkavelingsvergunning RMT-VGN-BB-2015-0025-DEP-04 / 26-04-2018
1 - 6	niet gematerialiseerd	PV van opmeting / landmeter Van Dongen / 04-06-2013
6 - 7	niet gematerialiseerd	PV van opmeting / landmeter Van Dongen / 04-06-2013
7 - 8	niet gematerialiseerd	PV van opmeting / landmeter Van Dongen / 04-06-2013
8 - 9	niet gematerialiseerd	PV van opmeting / landmeter Van Dongen / 04-06-2013
9 - 4	niet gematerialiseerd	PV van opmeting / landmeter Van Dongen / 04-06-2013

COÖRDINATENTABEL VAN DE GRENSPUNTEN VOLGENS LOKAAL STELSEL			
Grenspunt	Type	X-coördinaat	Y-coördinaat
1	M	74,84	135,08
2	M	76,90	144,72
3	M	79,26	153,76
4	NP	80,35	153,66
5	M	77,94	144,45
6	NP	75,92	134,98
7	BP	89,24	133,78
8	BP	108,94	132,01
9	BP	111,50	150,85

BP = Bestaande grenspaal
 TP = Theoretische grenspaal
 M = Niet gematerialiseerd punt
 NP = Nieuwe grenspaal
 MP = Merkpunt