

VLAAMS-BRABANT

Gemeente Dilbeek

Omschrijving

Proces-verbaal van meting

Ligging

Gemeente DILBEEK - voorheen St-Martens-Bodegem
St-Martinusstraat
7e Afd. Sectie B nrs. 22h, 22x, 22y en 22t

schaal:

1/ 500

datum:

30/01/2024

ref. dossier:

55244



LANDMETER
EXPERTEN

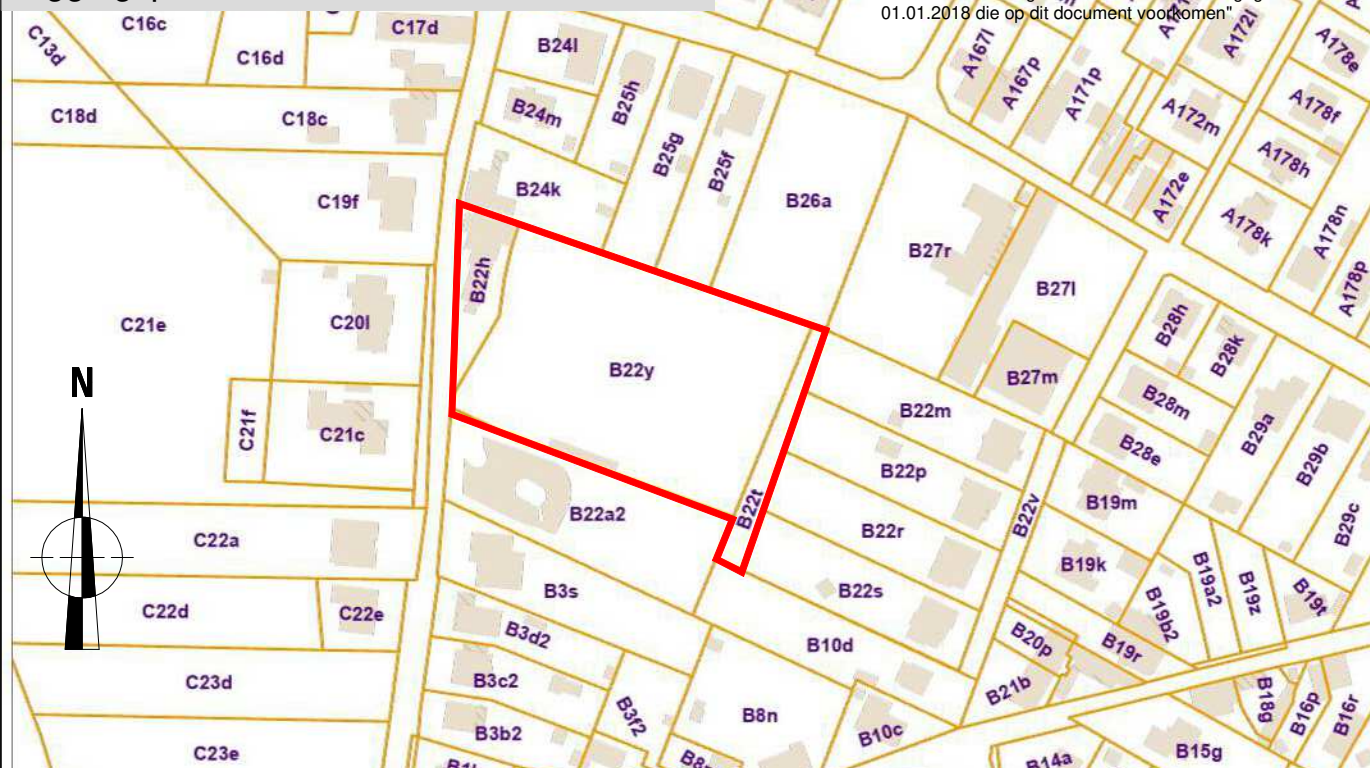
SCHATTERS
EXPERTEN

Statiestraat 11/13 - 1740 TERNAT - Tel. 02/582 65 75 - www.intop.be

Liggingplan

Schaal : 1/1000

© De Algemene Administratie van Patrimoniumdocumentatie
is de exclusieve eigenaar van de kadastrale gegevens
01.01.2018 die op dit document voorkomen



Proces-Verbaal van Opmeting

In het jaar tweeduizend vierentwintig, de dertigste januari.

Ondergetekende, INTOP AXIOS, vertegenwoordigd door Lode Verdoodt, gevestigd te 1740 TERNAT, Statiestraat 11-13, ingeschreven op het tableau van landmeters-experts onder het nummer RPLAN150009. Is overgegaan tot het opmeten en afpalen van het onroerend goed, op bijgaand plan aangeduid en hieronder beschreven :

Gemeente Dilbeek - voorheen St-Martens-Bodegem

Een grond met gebouw, gelegen langsheen de ST-MARTINUSSTRAT.
Gekadastrerd, of het geweest zijnde, sectie B nummers 22h, 22x, 22y en 22t.
Met een oppervlakte volgens meting van 81 a 37 ca, zegge éénentachtig are zevenendertig centiare.

Bij de opmeting werd rekening gehouden met:

- Het opmetingsplan opgemaakt door L. Verdoodt, landmeter te Ternat, dd. 10.08.2012.
- Het opmetingsplan 23074/10134, dd. 12.08.2014.
- De kadastrale gegevens.
- De bestaande toestand zoals grenspalen, gebouwen, afsluitingen,....
- De atlas van de buurtwegen van de gemeente Dilbeek.
- Het kadastrale percelenplan van AAPD, d.d. 30.01.2024.
- Meetschets 10 van 1972.

Grenzen:

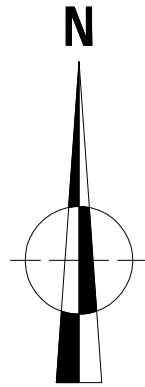
- ABCDE: rooilijn volgens atlas buurtwegen
- EFG: grens volgens plaatselijke toestand; muur, afsluiting en bestaande grenspaal
- GHIJK: grens volgens metingsplan 23074/10134
- KL: grens volgens kadastrale percelenplan d.d. 30.01.2024
- LMA: grens volgens metingsplan L. Verdoodt

Als bewijs hiervan heb ik onder dagtekening als hierboven het onderhavig proces-verbaal opgemaakt en ondertekend.

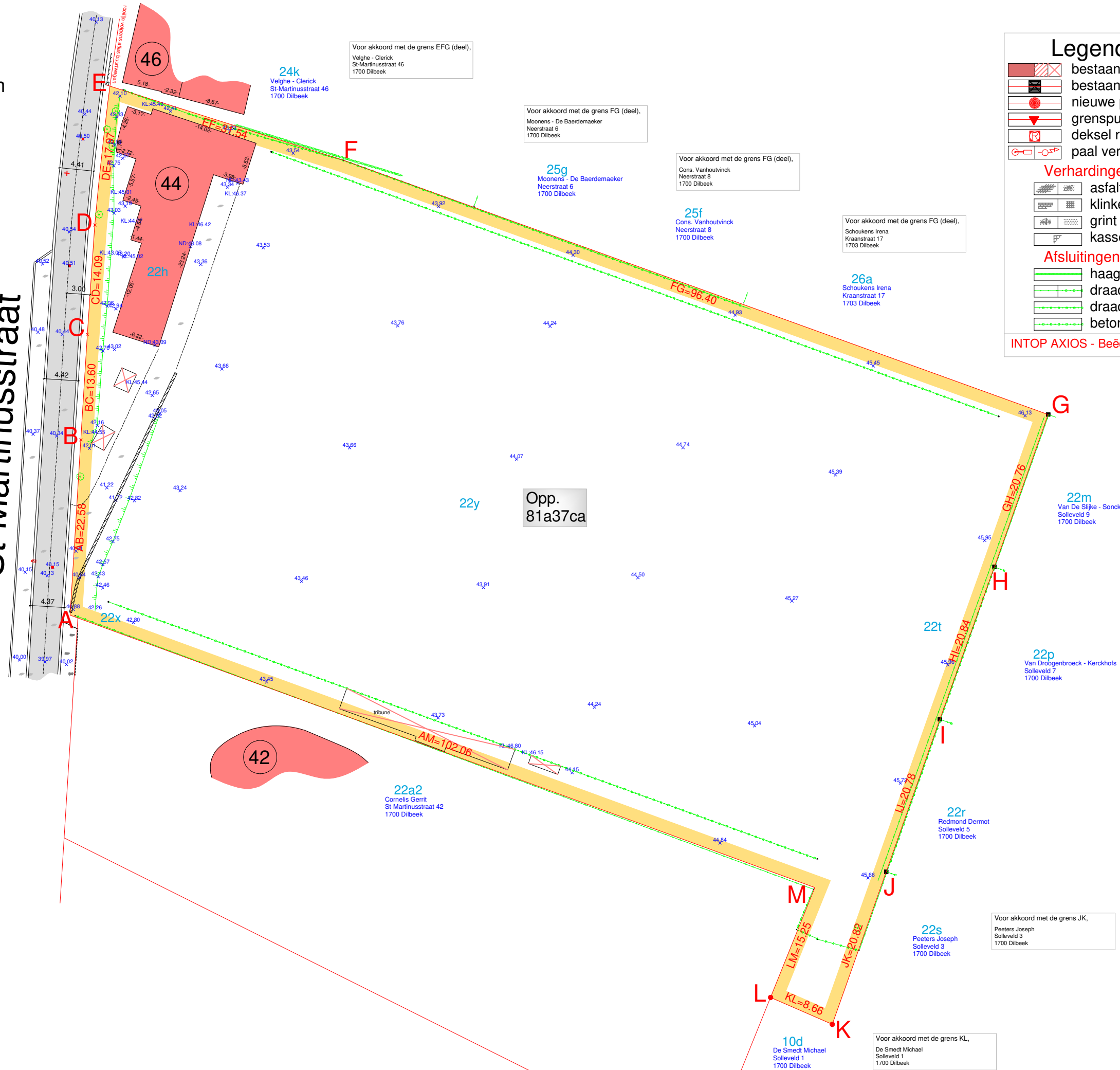
Aldus opgemaakt te TERNAT,
Voor INTOP AXIOS, (RPLAN150009)

OPMETING
 Gemeente Dilbeek - 7e Afd.
 Voorheen St-Martens-Bodegem
 St-Martinusstraat - Sectie B
 nrs. 22h, 22x, 22y en 22t

schaal:
 1 / 500



St-Martinusstraat



Legende

- bestaande gebouwen
- bestaande paal (....)
- nieuwe paal (....)
- grenspunt (niet gemerkt)
- deksel riolering
- paal verlichting / elektriciteit

Verhardingen

- asfalt / beton
- klinkers / dalen
- grint / dolomiet
- kasseien

Afsluitingen

- haag
- draad / prikkeldraad
- draad met plaat
- betonplaten

INTOP AXIOS - Beëdigde landmeters-experten

Coördinatentabel (Lambert72)

ID	X	Y	Code
A	139127.55	172706.14	Niet gemerkt
B	139128.93	172728.68	Niet gemerkt
C	139129.77	172742.25	Niet gemerkt
D	139130.73	172756.30	Niet gemerkt
E	139132.68	172774.17	Niet gemerkt
F	139162.74	172764.63	Afsluitingspijket
G	139253.43	172731.93	Bestaande paal (pvc)
H	139246.51	172712.35	Bestaande paal (pvc)
I	139239.48	172692.73	Bestaande paal (pvc)
J	139232.58	172673.13	Bestaande paal (pvc)
K	139225.64	172653.50	Nieuwe paal (pvc)
L	139217.70	172656.96	Nieuwe paal (pvc)
M	139223.41	172671.10	Niet gemerkt

Niet benoemde grenzen zijn niet gematerialiseerd.