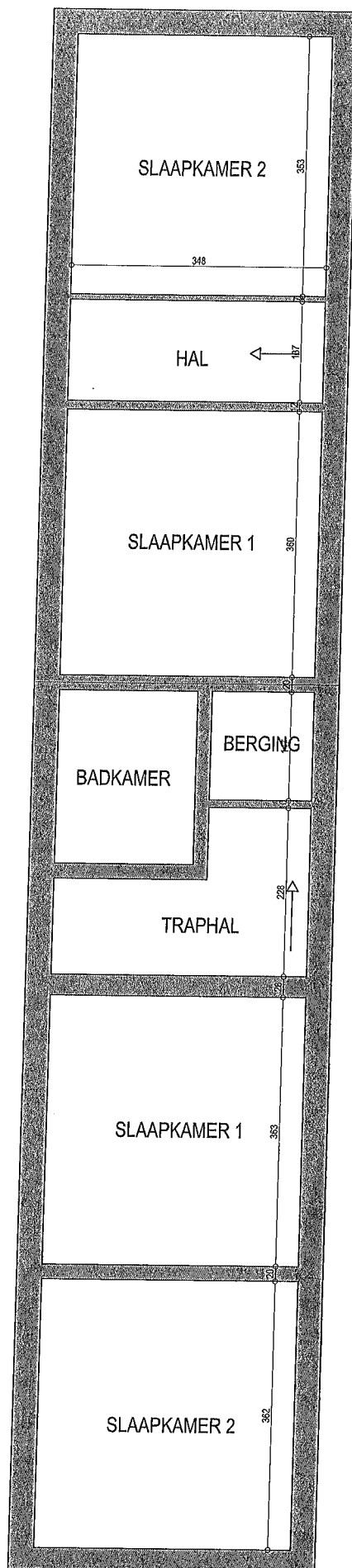


GELIJKVLOERS



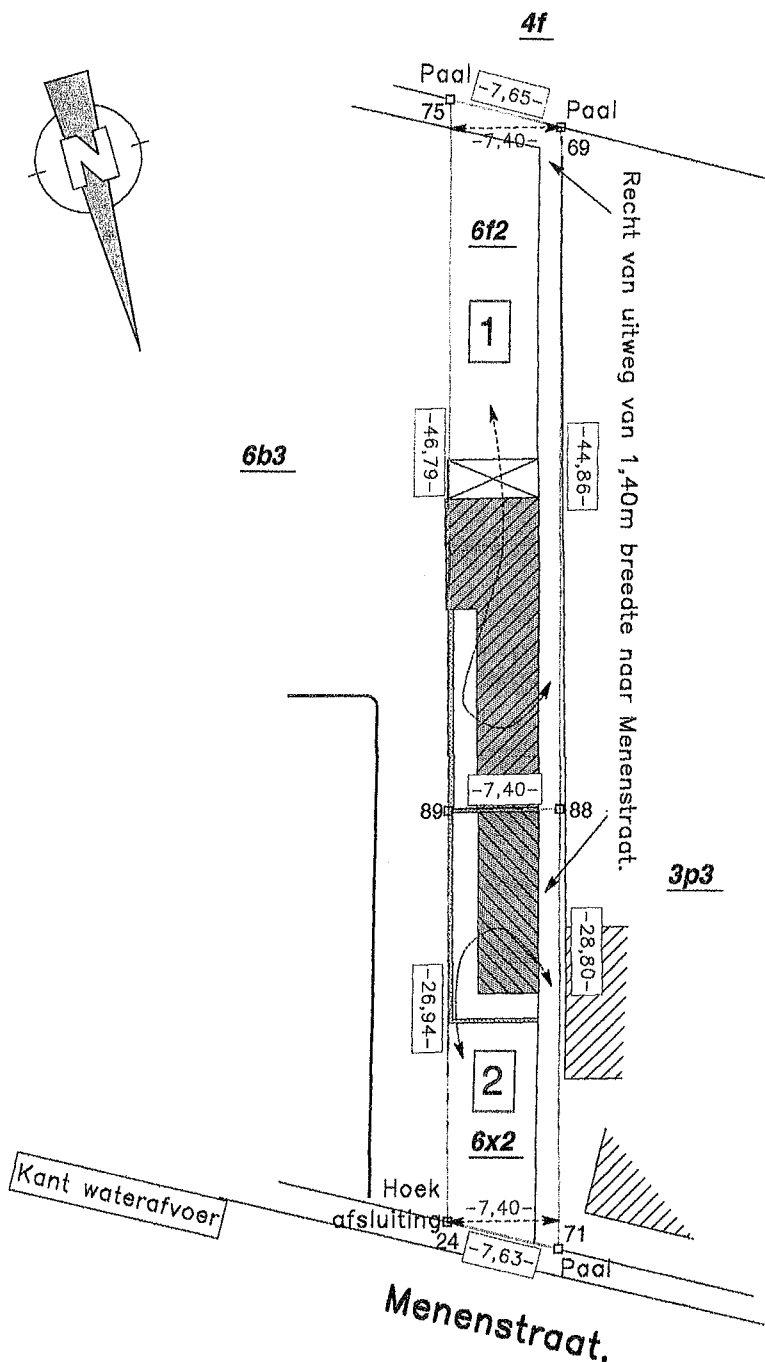
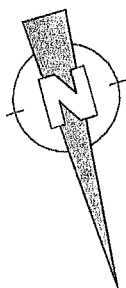
VERDIEPING 1

Opmetingsplan Gemeente Zonnebeke

4° Afdeling (Geluvelde)

Sectie B nrs. 6f2 en 6x2

Oppervlakte : 1 : 03 a 39 ca
2 : 02 a 06 ca



Coördinaten		
Nr.	X	Y
24:	102,28	52,73
69:	30,33	58,61
71:	103,98	60,16
75:	28,56	51,17
88:	75,19	59,55
89:	75,34	52,16

Rik Adriaen

De Landmeter-Expert

RIK ADRIAEN

Komenseweg, 36
8902 Ieper-Zillebeke
Tel. 057/21.86.55
Fax. 057/21.86.55
e-mail: rik_adriaen@tijd.com

Opgemaakt te Ieper, 26-05-2003

Schaal: 1/500